ТАЙМЫРСКИЙ ДОЛГАНО-НЕНЕЦКИЙ МУНИЦИПАЛЬНЫЙ РАЙОН

АДМИНИСТРАЦИЯ

ПОСТАНОВЛЕНИЕ

от **21.02.** 20**19** г., № **162**

Об определении границ прилегающих к некоторым организациям и объектам территорий, на которых не допускается розничная продажа алкогольной продукции на территории Таймырского Долгано-Ненецкого муниципального района

В соответствии с федеральными законами от 22.11.1995 № 171 - ФЗ «О государственном регулировании производства и оборота этилового спирта, алкогольной и спиртосодержащей продукции и об ограничении потребления (распития) алкогольной продукции», от 06.10.2003 № 131 -ФЗ «Об общих принципах организации местного самоуправления в Российской Федерации» и на основании результатов общественного обсуждения (итоговый документ от 21.02.2019) Администрация муниципального района

ПОСТАНОВЛЯЕТ:

1. Утвердить:

1.1. Порядок определения границ прилегающих к некоторым организациям и объектам территорий, на которых не допускается розничная продажа алкогольной продукции на территории Таймырского Долгано-Ненецкого муниципального района (далее - Порядок), согласно приложению к постановлению.

1.2. Схемы границ прилегающих к некоторым организациям и объектам территорий, на которых не допускается розничная продажа алкогольной продукции на территории Таймырского Долгано-Ненецкого муниципального района:

- городского поселения Дудинка согласно приложению **1** к Порядку (схемы 1-50);
- городского поселения Диксон согласно приложению **2** к Порядку (схемы 1-5);
- сельского поселения Хатанга согласно приложению **3** к Порядку (схемы 1-10);
- сельского поселения Караул согласно приложению **4** к Порядку (схемы 1- 28).

2. Постановление **вступает в силу в день, следующий за днем его официального опубликования в газете Таймырского Долгано-Ненецкого муниципального района «Таймыр».**

3. Контроль за исполнением постановления возложить на заместителя Главы муниципального района по финансовым и экономическим вопросам - начальника отдела по внутреннему муниципальному финансовому контролю и контролю в сфере закупок товаров, работ и услуг **Скобееву Н.В.**

Временно исполняющая полномочия
Главы муниципального района **Г.В. Гаврилова**

Приложение к постановлению
Администрации муниципального района
от 21.02.2019 № 162

Порядок
определения границ прилегающих к некоторым организациям и объектам территорий, на которых не допускается розничная продажа алкогольной продукции на территории Таймырского Долгано-Ненецкого муниципального района

1. Порядок определения границ прилегающих к некоторым организациям и объектам территорий, на которых не допускается розничная продажа алкогольной продукции на территории Таймырского Долгано-Ненецкого муниципального района разработан в соответствии с постановлением Правительства Российской Федерации от 27.12.2012 № 1425 «Об определении органами государственной власти субъектов Российской Федерации мест массового скопления граждан и мест нахождения источников повышенной опасности, в которых не допускается розничная продажа алкогольной продукции, а также определении органами местного самоуправления границ прилегающих к некоторым организациям и объектам территорий, на которых не допускается розничная продажа алкогольной продукции» и устанавливает способы расчета расстояния и расстояние от детских, образовательных, медицинских организаций, объектов спорта, оптовых и розничных рынков, вокзалов, аэропортов и иных мест массового скопления граждан и мест нахождения источников повышенной опасности, определенных органами государственной власти субъектов Российской Федерации, а также объектов военного назначения до границ прилегающих территорий, на которых не допускается розничная продажа алкогольной продукции.

2. Расстояние от детских, образовательных, медицинских организаций, объектов спорта, оптовых и розничных рынков, вокзалов, аэропортов и иных мест массового скопления граждан и мест нахождения источников повышенной опасности, определенных органами государственной власти субъектов Российской Федерации, а также объектов военного назначения до границ прилегающих территорий, на которых не допускается розничная продажа алкогольной продукции, определяется:

2.1. при наличии обособленной территории - от входа для посетителей на обособленную территорию до входа для посетителей в стационарный торговый объект - 5 метров;

2.2. при отсутствии обособленной территории - от входа для посетителей в здание (строение, сооружение), в котором расположены организации и (или) объекты, до входа для посетителей в стационарный торговый объект – 20 метров.

3. Органы местного самоуправления городских и сельских поселений муниципального района проводят оценку месторасположения торговых объектов и принимают решения о соответствии расположения торговых объектов относительно объектов и прилегающих к ним территорий, на которых запрещена розничная реализация алкогольной продукции.

Приложение 3

Схема №1
ТМК ДОУ «Хатангский детский сад комбинированного вида «Солнышко» в с. Хатанга сельского поселения Хатанга ул. Советская 15»

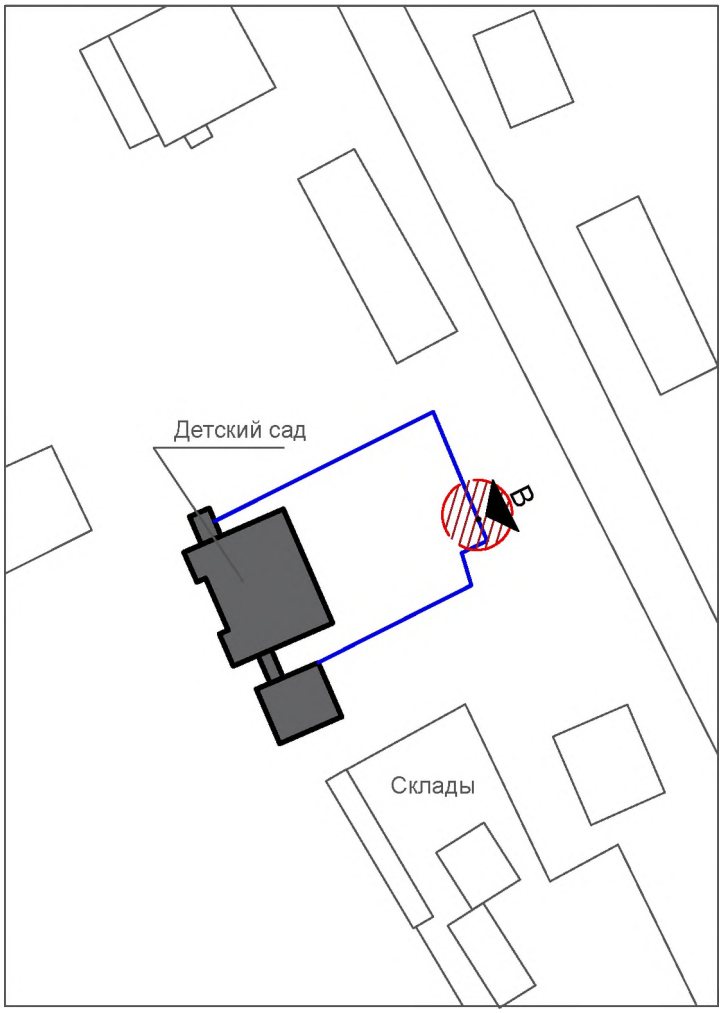

Масштаб 1:1000

Условные обозначения

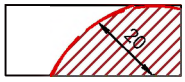

-граница прилегающих территорий с указанием расстояния

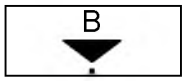

-вход для посетителей в здание организации, вход на обособленную территорию

-граница здания организации



-граница обособленной территории организации (при наличии)

-иные здания и сооружения, проезды

Приложение 3

Схема №2
ДЮСШ им. А.Г. Кизима в с. Хатанга сельского поселения Хатанга ул. Ангарская № 8

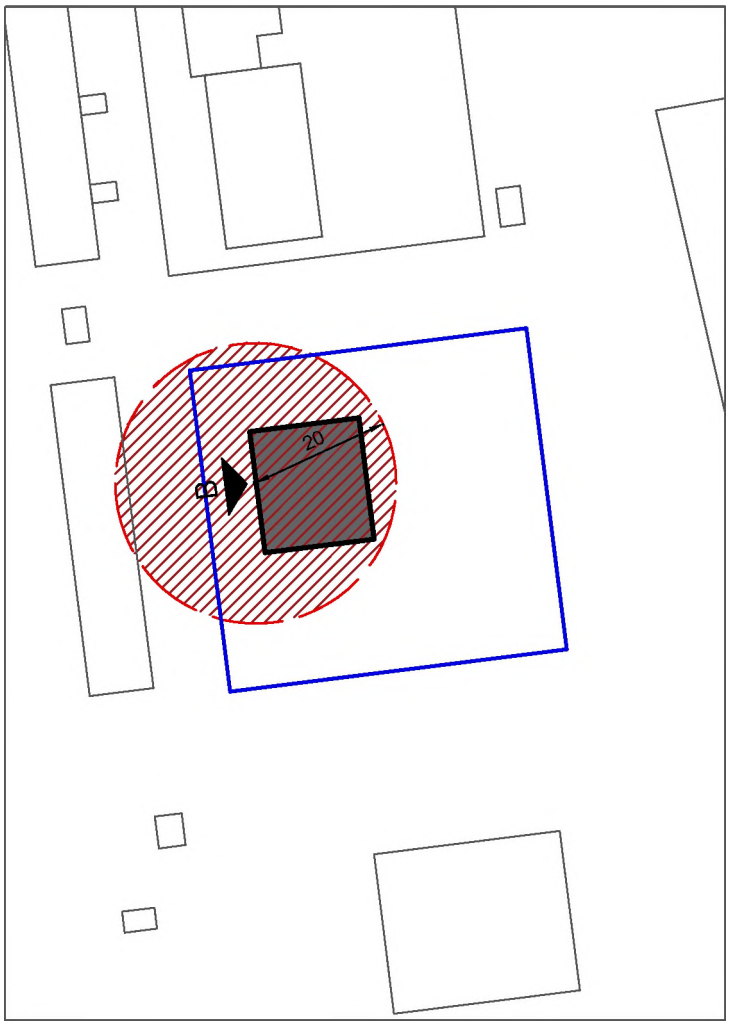

Масштаб 1:1000

Условные обозначения

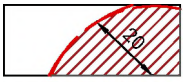

-граница прилегающих территорий с указанием расстояния

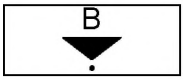

-вход для посетителей в здание организации, вход на обособленную территорию

-граница здания организации



-граница обособленной территории организации (при наличии)

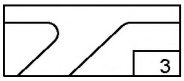

-иные здания и сооружения, проезды

Приложение 3

Схема №3
ТМК ОУ "Хатангская средняя школа № 1" в с. Хатанга сельского поселения Хатанга ул. Таймырская 28

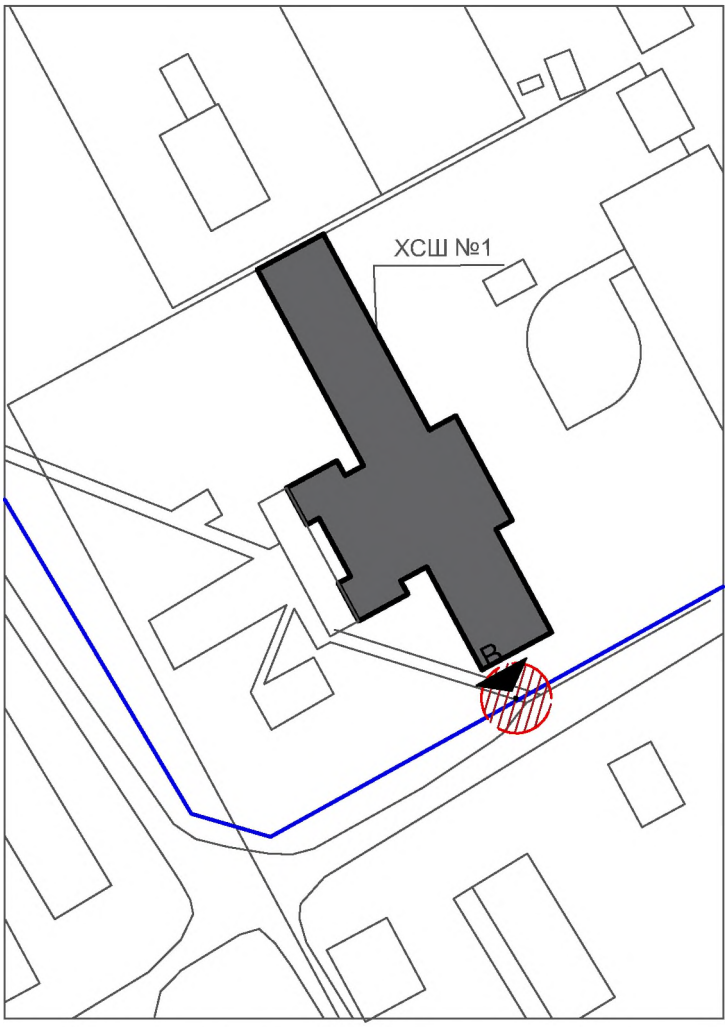

Масштаб 1:1000

Условные обозначения

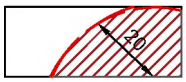

-граница прилегающих территорий с указанием расстояния

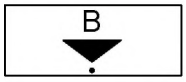

-вход для посетителей в здание организации, вход на обособленную территорию

-граница здания организации



-граница обособленной территории организации (при наличии)

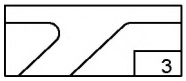

-иные здания и сооружения, проезды

Приложение 3

Схема №4
ТМК ДОУ «Хатангский детский сад комбинированного вида «Снежинка» в с. Хатанга сельского поселения Хатанга ул. Набережная 5

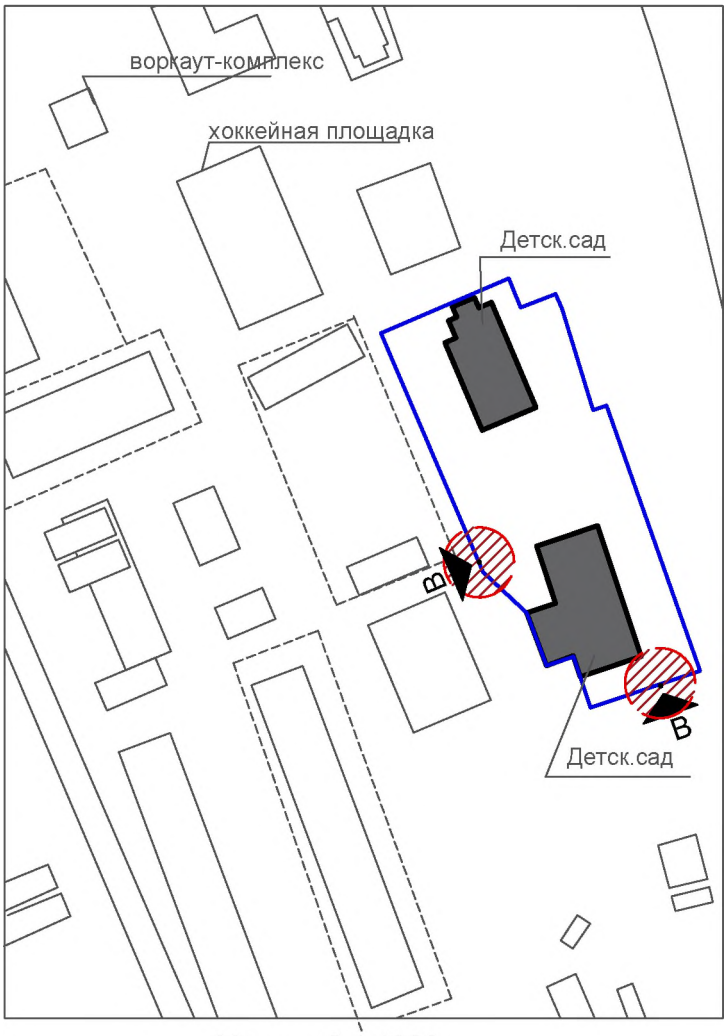

Масштаб 1:1000

Условные обозначения

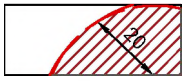

-граница прилегающих территорий с указанием расстояния

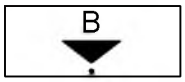

-вход для посетителей в здание организации, вход на обособленную территорию

-граница здания организации



-граница обособленной территории организации (при наличии)

-иные здания и сооружения, проезды

Приложение 3

Схема №5
«Хатангский культурно- досуговый комплекс» (МБУК «КДК»)
в с. Хатанга сельского поселения Хатанга ул. Советская 26

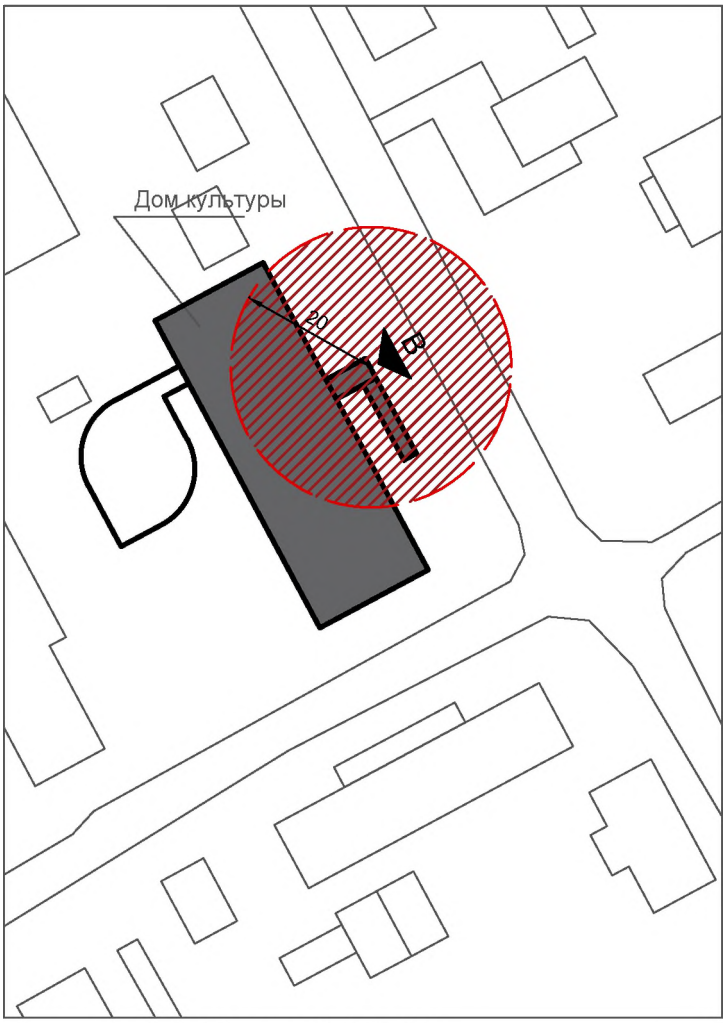

Масштаб 1:1000

Условные обозначения

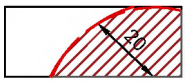

-граница прилегающих территорий с указанием расстояния

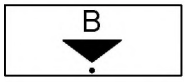

-вход для посетителей в здание организации, вход на обособленную территорию

-граница здания организации



-граница обособленной территории организации (при наличии)

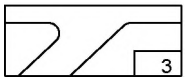

-иные здания и сооружения, проезды

Приложение 3

Схема №6
ТМК ОУ «Хатангский средняя школа-интернат» в с. Хатанга сельского поселения Хатанга ул. Таймырская 42

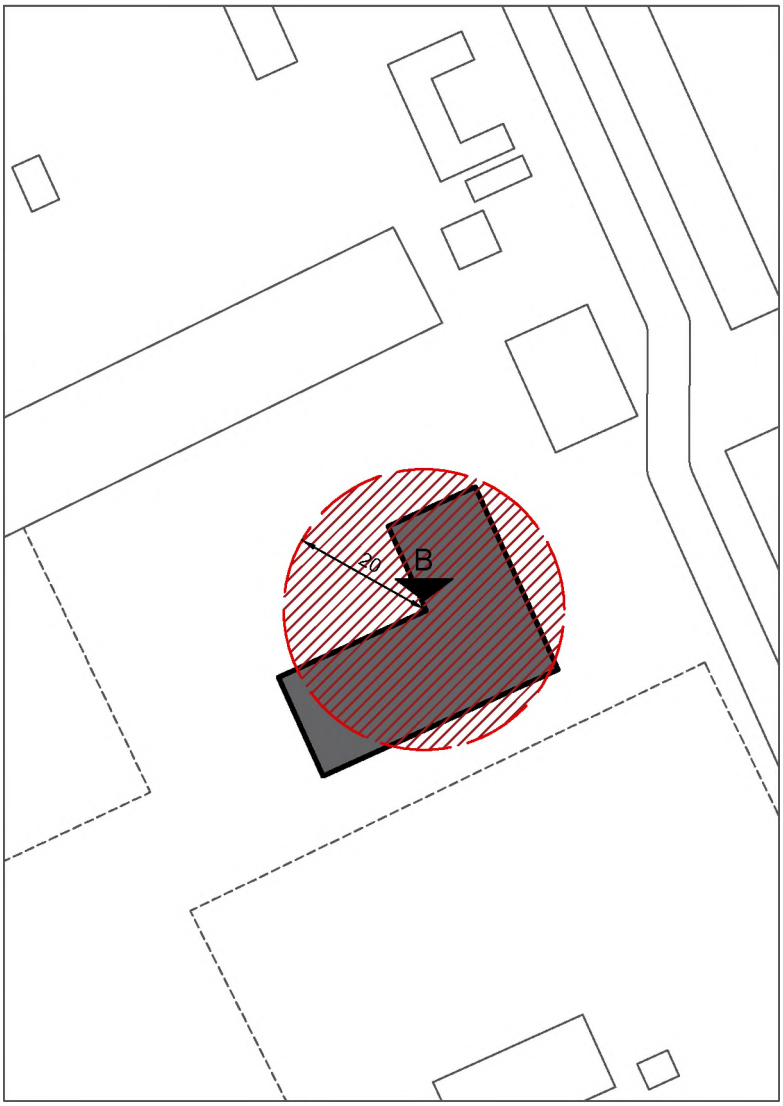

Масштаб 1:1000

Условные обозначения

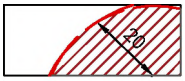

-граница прилегающих территорий с указанием расстояния

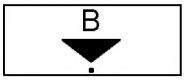

-вход для посетителей в здание организации, вход на обособленную территорию

-граница здания организации

-граница обособленной территории организации (при наличии)

-иные здания и сооружения, проезды

Приложение 3

Схема №7
МКУ ДО «ДШИ» в с. Хатанга сельского поселения Хатанга ул. Советская 26 «а»

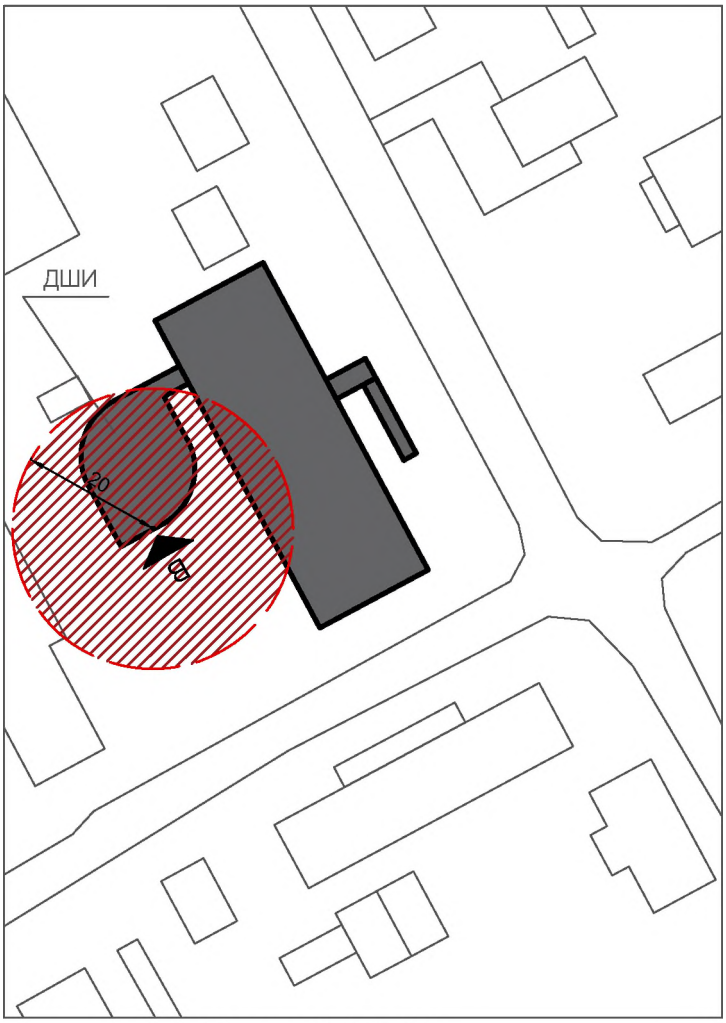

Масштаб 1:1000

Условные обозначения

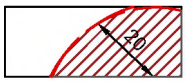

-граница прилегающих территорий с указанием расстояния

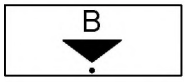

-вход для посетителей в здание организации, вход на обособленную территорию

-граница здания организации



-граница обособленной территории организации (при наличии)

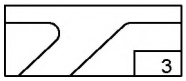

-иные здания и сооружения, проезды

Приложение 3

Схема №8
Воркаут комплекс и хоккейная площадка в с. Хатанга сельского поселения Хатанга в районе жилого дома № 29 по ул. Советская

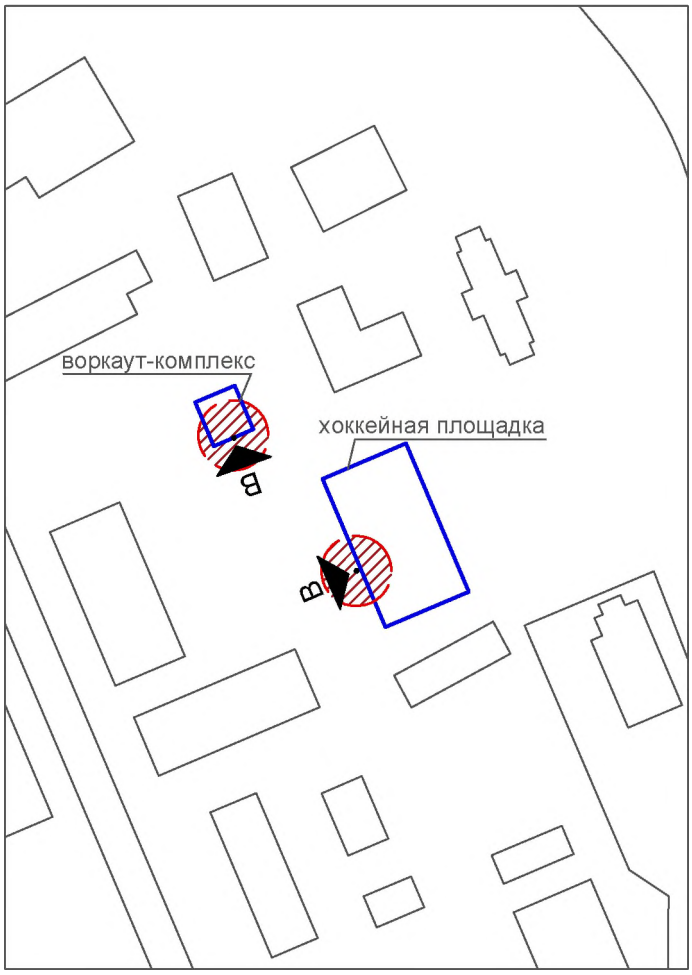

Масштаб 1:1000

Условные обозначения

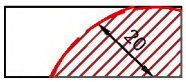

-граница прилегающих территорий с указанием расстояния

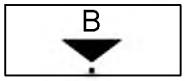

-вход для посетителей в здание организации, вход на обособленную территорию

-граница здания организации



-граница обособленной территории организации (при наличии)

-иные здания и сооружения, проезды

Приложение 3

Схема №9
"Таймырская районная больница" в с. Хатанга сельского поселения Хатанга
ул. Норильская 12

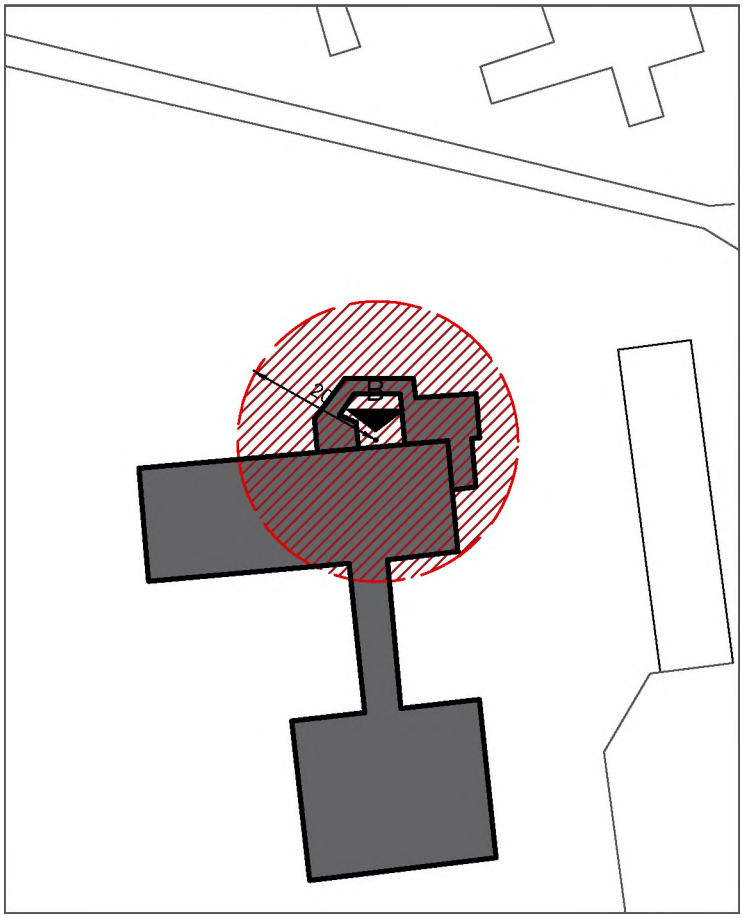

Масштаб 1:1000

Условные обозначения

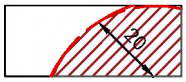

-граница прилегающих территорий с указанием расстояния

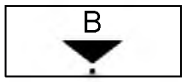

-вход для посетителей в здание организации, вход на обособленную территорию

-граница здания организации



-граница обособленной территории организации (при наличии)

-иные здания и сооружения, проезды

Приложение 3

Схема №10
Аэровокзал в с. Хатанга сельского поселения Хатанга ул. Аэропортовская 11

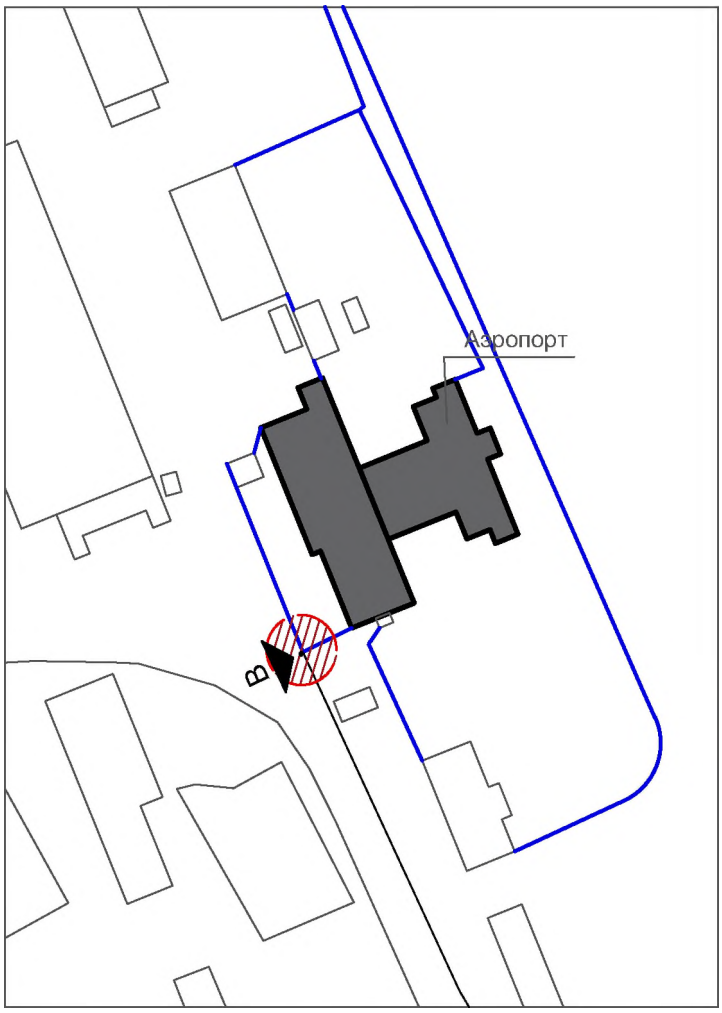

Масштаб 1:1000

Условные обозначения

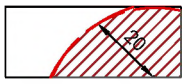

-граница прилегающих территорий с указанием расстояния

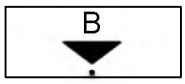

-вход для посетителей в здание организации, вход на обособленную территорию

-граница здания организации



-граница обособленной территории организации (при наличии)

-иные здания и сооружения, проезды