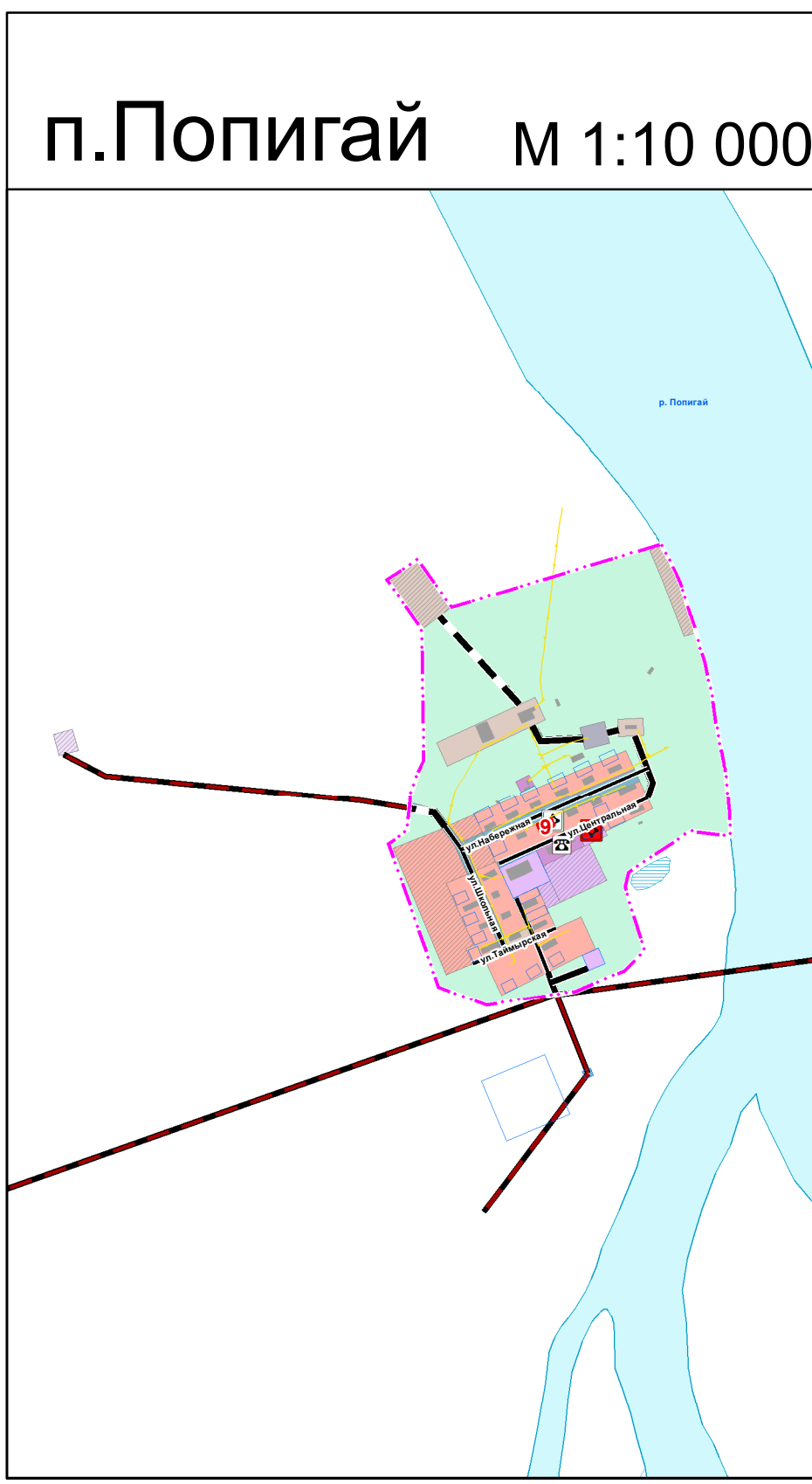
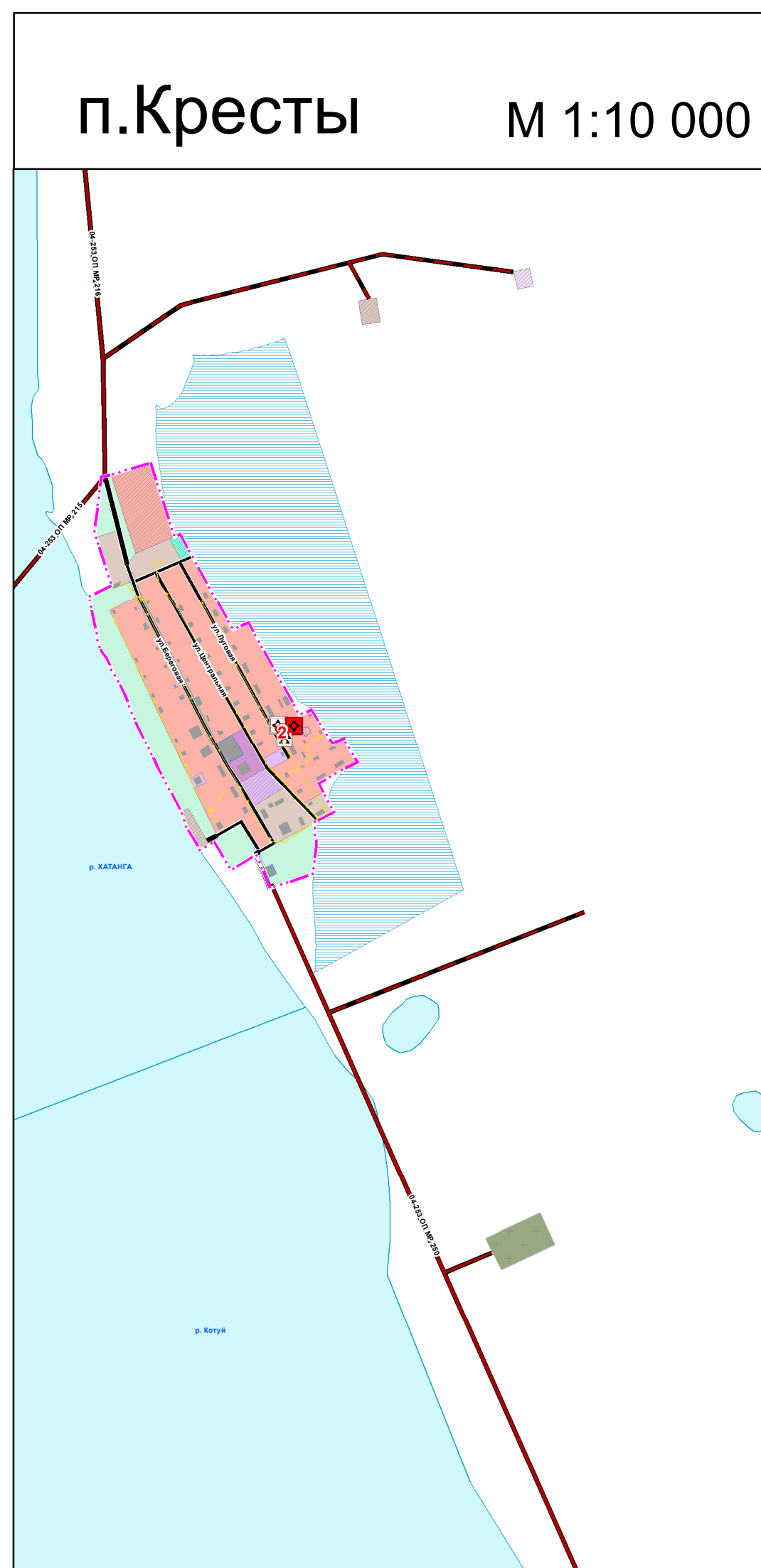
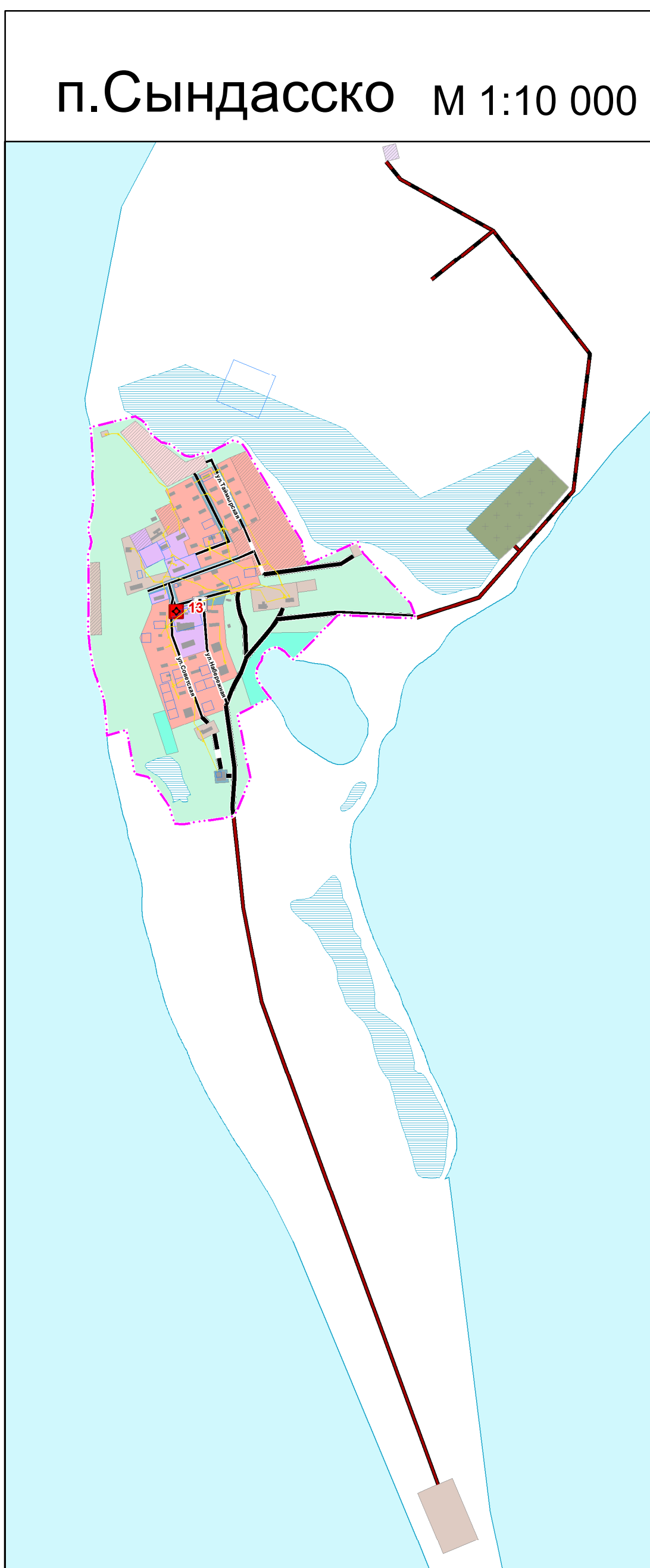
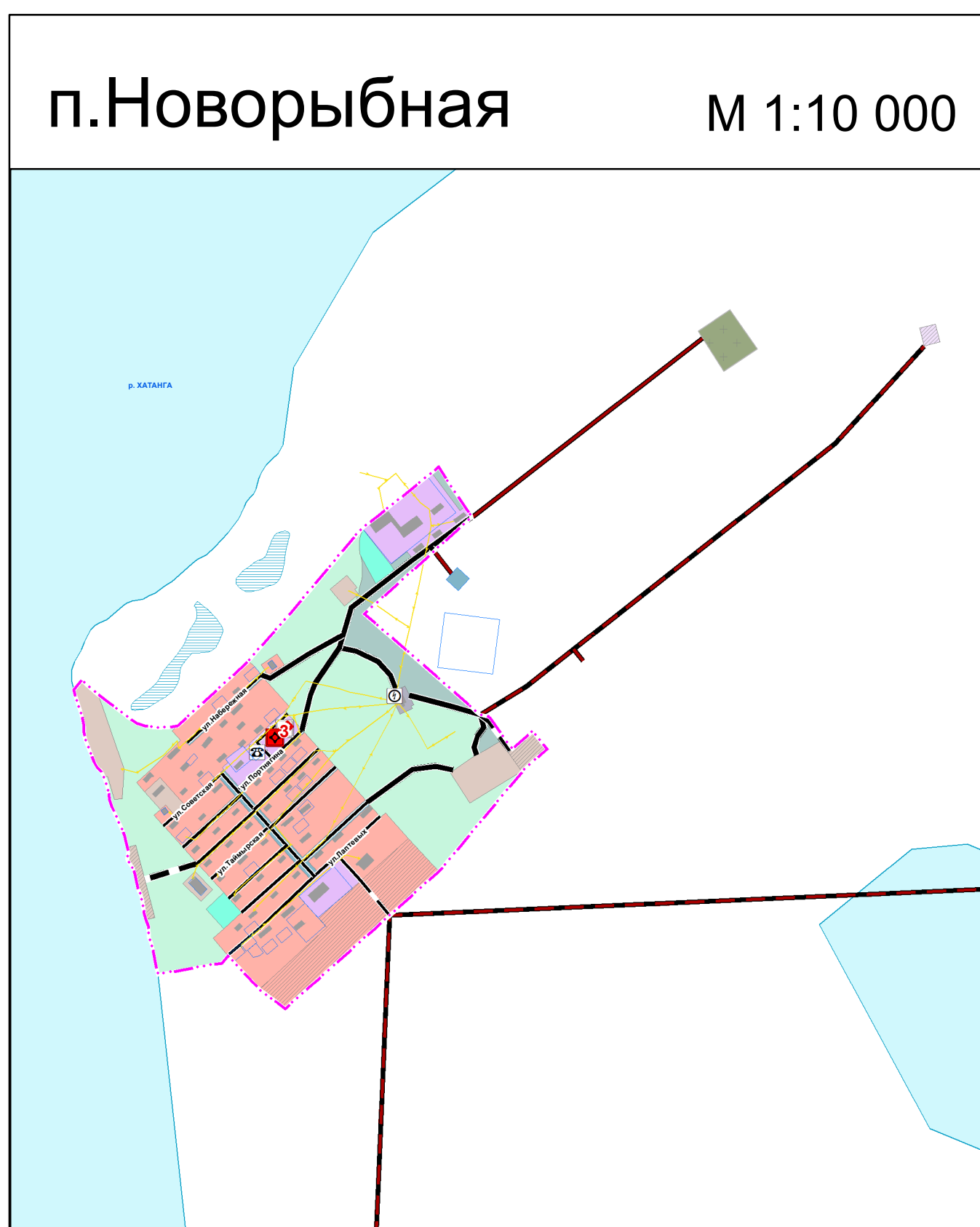
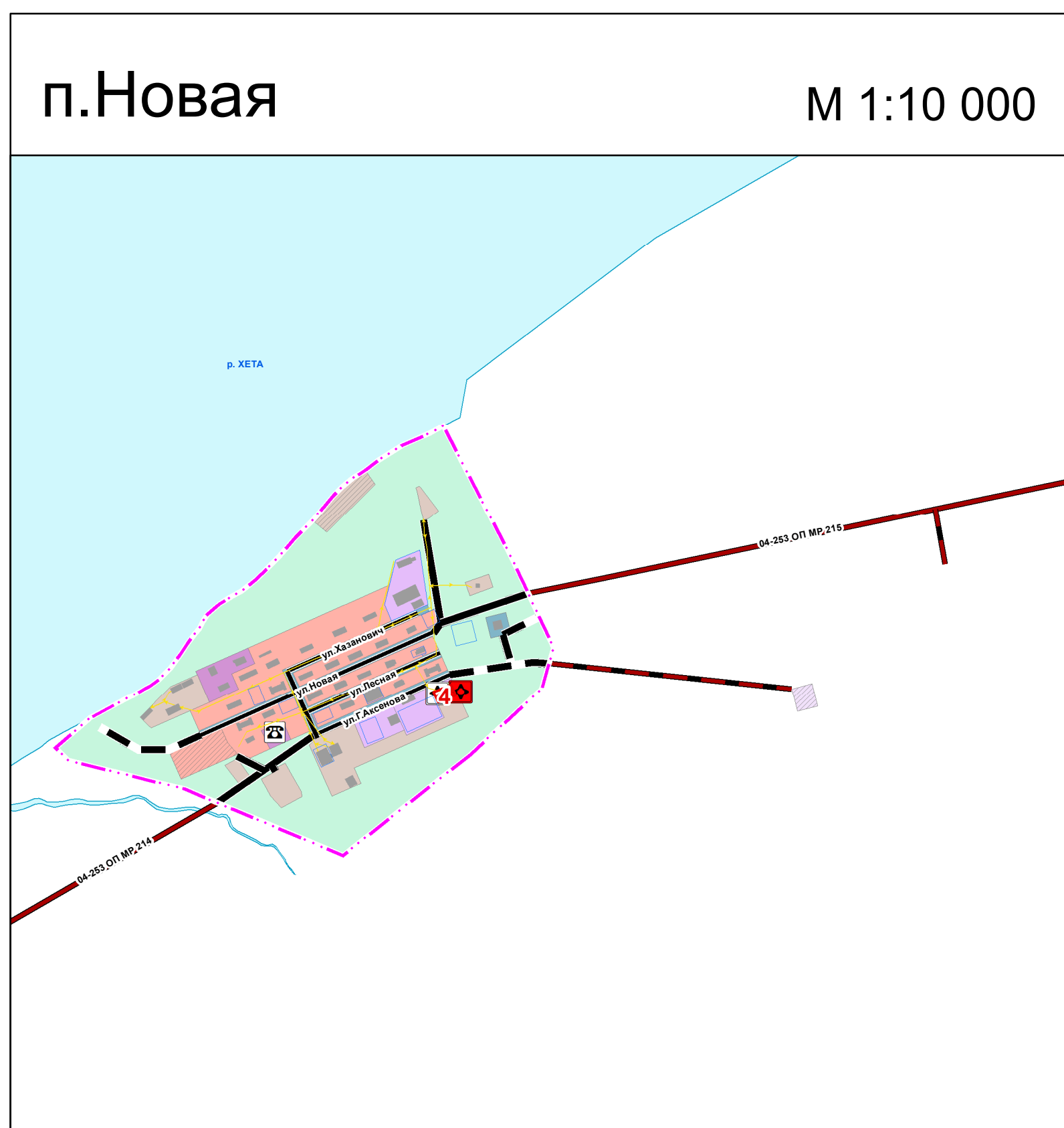
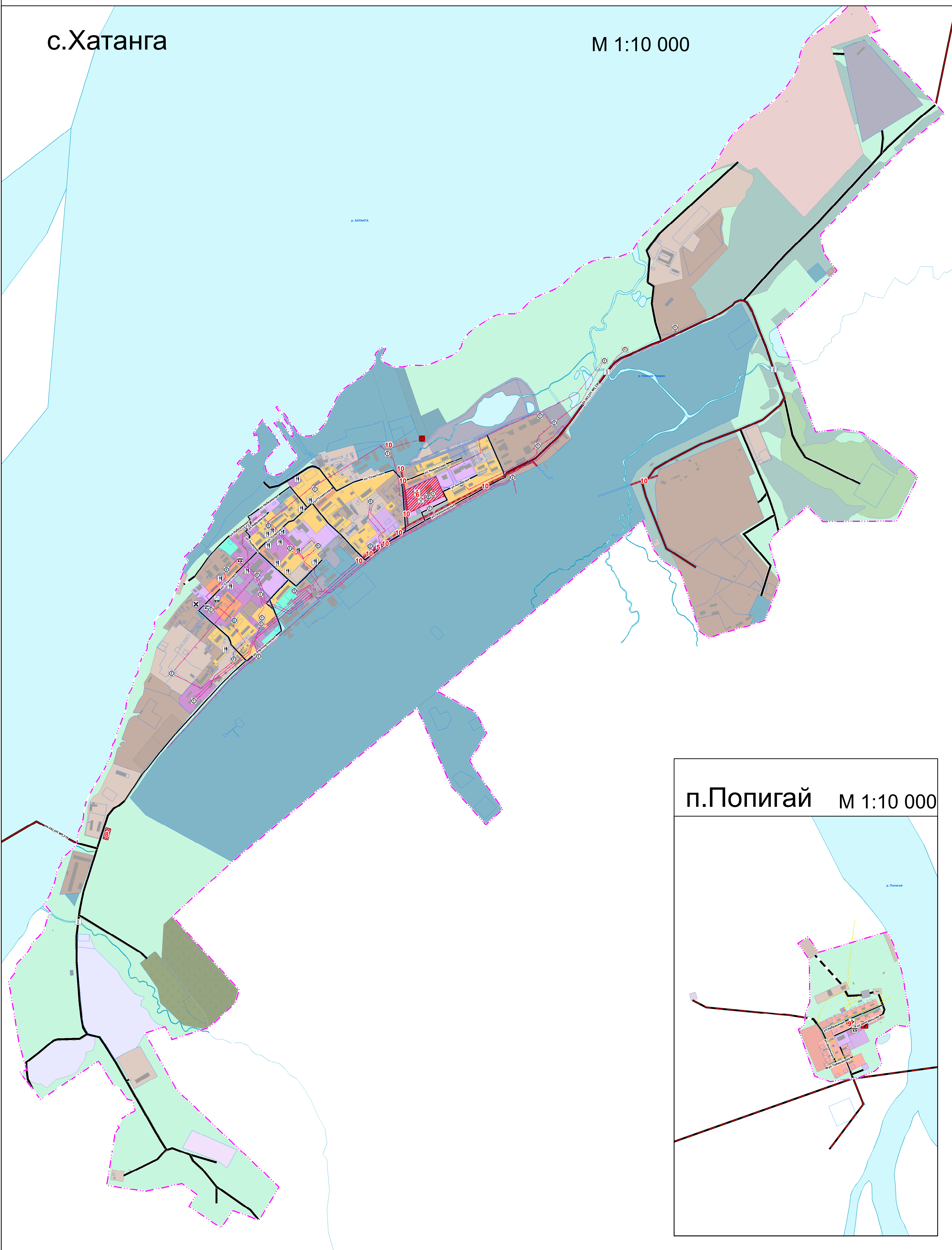


**Красноярский край Таймырский  
Долгано-Ненецкий муниципальный район**



Проект генерального плана муниципального образования «Сельское поселение Хатанга»

Карта размещения границ земельных участков, находящихся в краевой собственности с.Хатанга,


п.Каяк, п.Кресты, п.Катырык, п.Хета, п.Попигай,  
п.Жданиха, п.Новая, п.Новорыбная, п.Сындасско  
М1:10 000





- Специальные обозначения**

  -  — Граница сельского поселения, Существующий
  -  — Граница населенного пункта, Планируемый
  -  — Земельные участки, стоящие в ЕГРН
  -  — Земельные участки, находящиеся в собственности Красноярского края



**Искусственные дорожные сооружения**

  -  — Мостовые сооружения






**Электросетевые подстанции**

  -  — Трансформаторная подстанция (ТТ), Существующая
  -  — Трансформаторная подстанция (ТП), Планируемый с размещением





**Линии электропередачи (ЛЭП)**

  -  — Линия электропередачи 10 кВ, Существующий
  -  — Линия электропередачи 10 кВ, Планируемый с размещением
  -  — Линия электропередачи 6 кВ, Существующий


**Прочие объекты обслуживания**

  -  — Административная дача, Существующий
  -  — Объект религиозной организации (объединения), Существующий
  -  — Объект торговли, общественного питания, Существующий
  -  — Микроэлектронная подстанция по предоставлению населению газовой, финишной, компьютеризации и иных городских услуг, Существующий
  -  — Ветеринарная лечебница, питомник животных, кинологический центр, иной подобный объект, Репонимное значение





**Объекты здравоохранения**

  -  — Неинфекционно-профилактическая медицинская организация (кроме санаторно-курортной), оказывающая медицинскую помощь в стационарных условиях, вне структурной подчиненности, Существующий, Репонимное значение
  -  — Неинфекционно-профилактическая медицинская организация, оказывающая медицинскую помощь амбулаторным условиям и (или) в условиях дневного стационара, Существующий, Репонимное значение
  -  — Общественное структурное подразделение медицинской организации, оказывающей первичную медико-санитарную помощь, Существующий, Репонимное значение
  -  — Общественное структурное подразделение медицинской организации, оказывающей первичную медико-санитарную помощь, Планируемый с размещением, Репонимное значение






**Автомобильные дороги**

  -  — Автомобильные дороги местного значения, Существующий, Местное значение поселения
  -  — Автомобильные дороги местного значения, Планируемый с размещением, Местное значение поселения

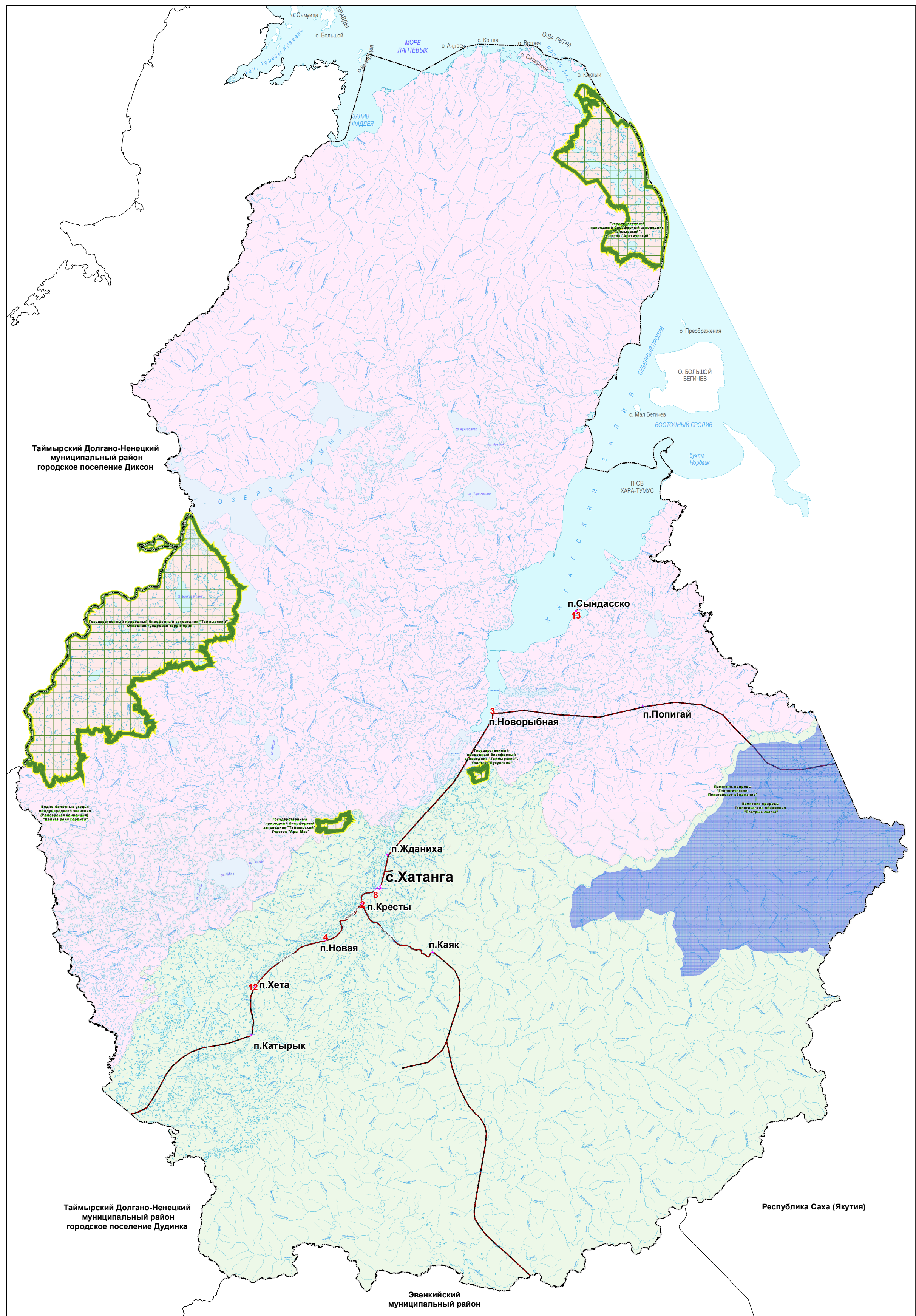
**Улично-дорожная сеть сельского населенного пункта**

  -  — Поселковая дорога, Существующий
  -  — Поселковая дорога, Планируемый с размещением
  -  — Улица в жилой застройке, Существующий
  -  — Улица в жилой застройке, Планируемый с размещением

**Поверхностные водные объекты**

  -  — Море или его отдельная часть (пролив, залив, в том числе бухта, лиман и др.), Существующий
  -  — Водоток (река, ручей, канал)
  -  — Водоем (озеро, пруд, обводненный карьер, водохранилище)
  -  — Болото
  -  — Водоток (река, ручей, канал)

- | Функциональные зоны   |  |
|---|--|
| <b>Зона жилой застройки</b>   |  |
| Жилые зоны. Существующий  |  |
| Жилые зоны. Планируемый   |  |
| Зона застройки малоэтажными жилыми домами (до 4 этажей, включая мансардный).                                      |  |
| Существующий  |  |
| Зона застройки малоэтажными жилыми домами (до 4 этажей, включая мансардный).                                      |  |
| Планируемый   |  |
| Зона застройки среднэтажными жилыми домами (от 5 до 8 этажей, включая мансардный).                                |  |
| Существующий  |  |
| Зона застройки среднэтажными жилыми домами (от 5 до 8 этажей, включая мансардный).                                |  |
| Планируемый   |  |
| <b>Общественно-деловые зоны</b>   |  |
| Мультифункциональная общественно-деловая зона. Существующий   |  |
| Мультифункциональная общественно-деловая зона. Планируемый  |  |
| Зона специализированной общественной застройки. Существующий  |  |
| Зона специализированной общественной застройки. Планируемый   |  |
| <b>Производственные зоны, зоны инженерной и транспортной инфраструктуры</b>                                       |  |
| Производственная зона. Существующий   |  |
| Производственная зона. Планируемый  |  |
| Коммунально-складская зона. Существующий  |  |
| Коммунально-складская зона. Планируемый   |  |
| Зона инженерной инфраструктуры. Существующий  |  |
| Зона инженерной инфраструктуры. Планируемый   |  |
| Зона транспортной инфраструктуры. Существующий  |  |
| Зона транспортной инфраструктуры. Планируемый   |  |
| <b>Зоны сельскохозяйственного использования</b>   |  |
| Зоны сельскохозяйственного использования. Существующий  |  |
| Иные зоны сельскохозяйственного назначения. Существующий  |  |
| <b>Зоны рекреационного назначения</b>   |  |
| Зоны рекреационного назначения. Существующий  |  |
| Зоны озелененных территорий общего пользования (лесопарки, парки, скверы, бульвары, городские леса). Существующий |  |
| Зоны озелененных территорий общего пользования (лесопарки, парки, скверы, бульвары, городские леса). Планируемый  |  |
| Иные рекреационные зоны (Этнодеревня). Планируемый  |  |
| <b>Зоны специального назначения</b>   |  |
| Зона кладбищ. Существующий  |  |
| Зона кладбищ. Планируемый   |  |
| Зона складирования и захоронения отходов. Существующий  |  |
| Зона складирования и захоронения отходов. Планируемый   |  |
| Зона озелененных территорий специального назначения. Существующий   |  |
| Зона рекреативных территорий. Существующий  |  |
| <b>Иные зоны</b>  |  |
| Зоны иные   |  |



**Особо охраняемые природные**

**Федеральные ООПТ**

☐ Государственный природный заповедник, в том числе биосферный, Сухопутный, морской, водный, ландшафтный, стратосферный. Федеральное значение

☐ Иные особо охраняемые природные территории, Сухопутный, реинтродукционный, стратосферный. Федеральное значение

**Региональные ООПТ**

☐ Дамский парк, Сухопутный, реинтродукционный, стратосферный. Региональное

**Территория традиционного природопользования коренных малочисленных народов Севера, Сибири и Дальнего Востока РФ**

☐ "ТТН" (ТНП)

**Земли по категориям**

☐ Земли населенных пунктов,

☐ Земли промышленности, энергетики, транспорта, связи, радиосвязи, телевидения, информатики, земель для обеспечения космической деятельности, земли обороны, безопасности и земли иного специального назначения, Сухопутный

☐ Земли населенных пунктов, энергетики, транспорта, связи, радиосвязи, телевидения, информатики, земли для обеспечения космической деятельности, земли обороны, безопасности и земли иного специального назначения, Планируемый

☐ Земли особо охраняемых территорий и объектов,

☐ Земли лесного фонда,

☐ Земли водного фонда,

☐ Земли запаса,

[illegible]